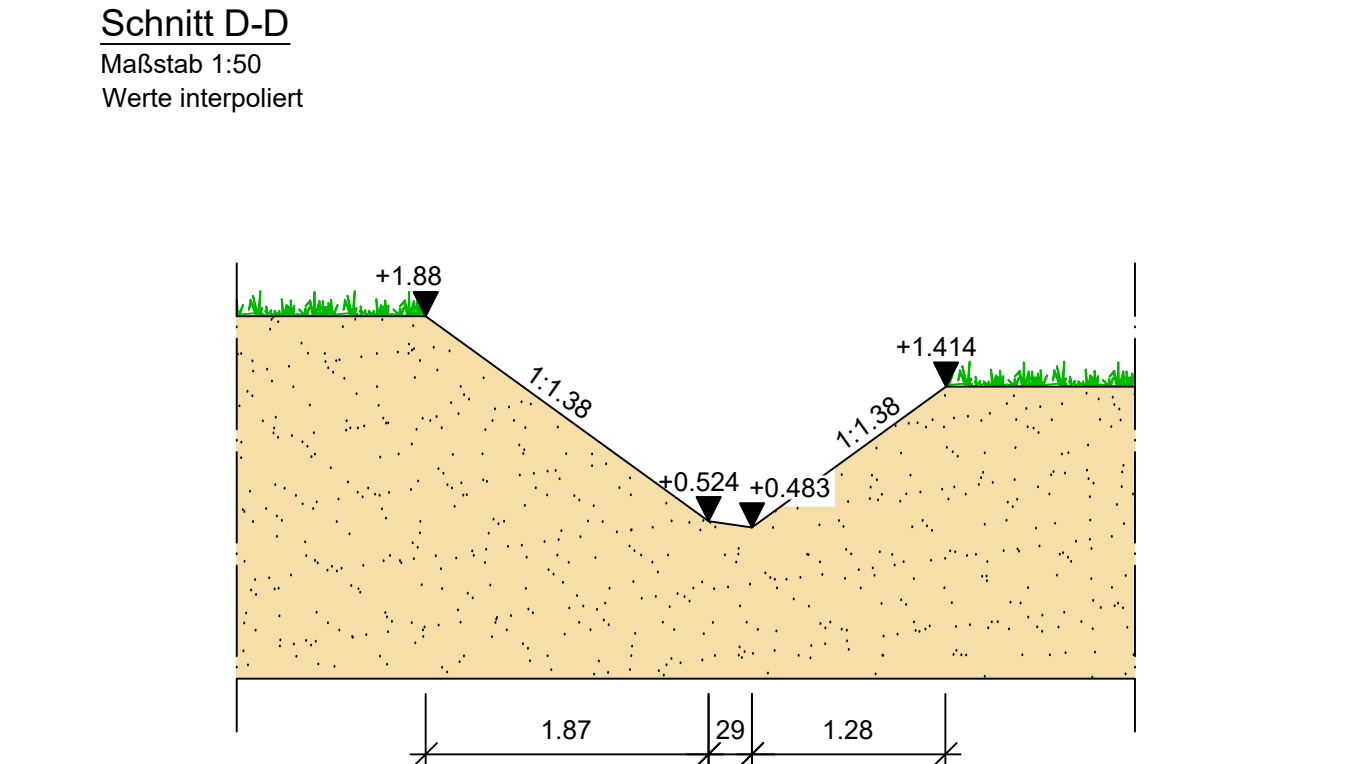
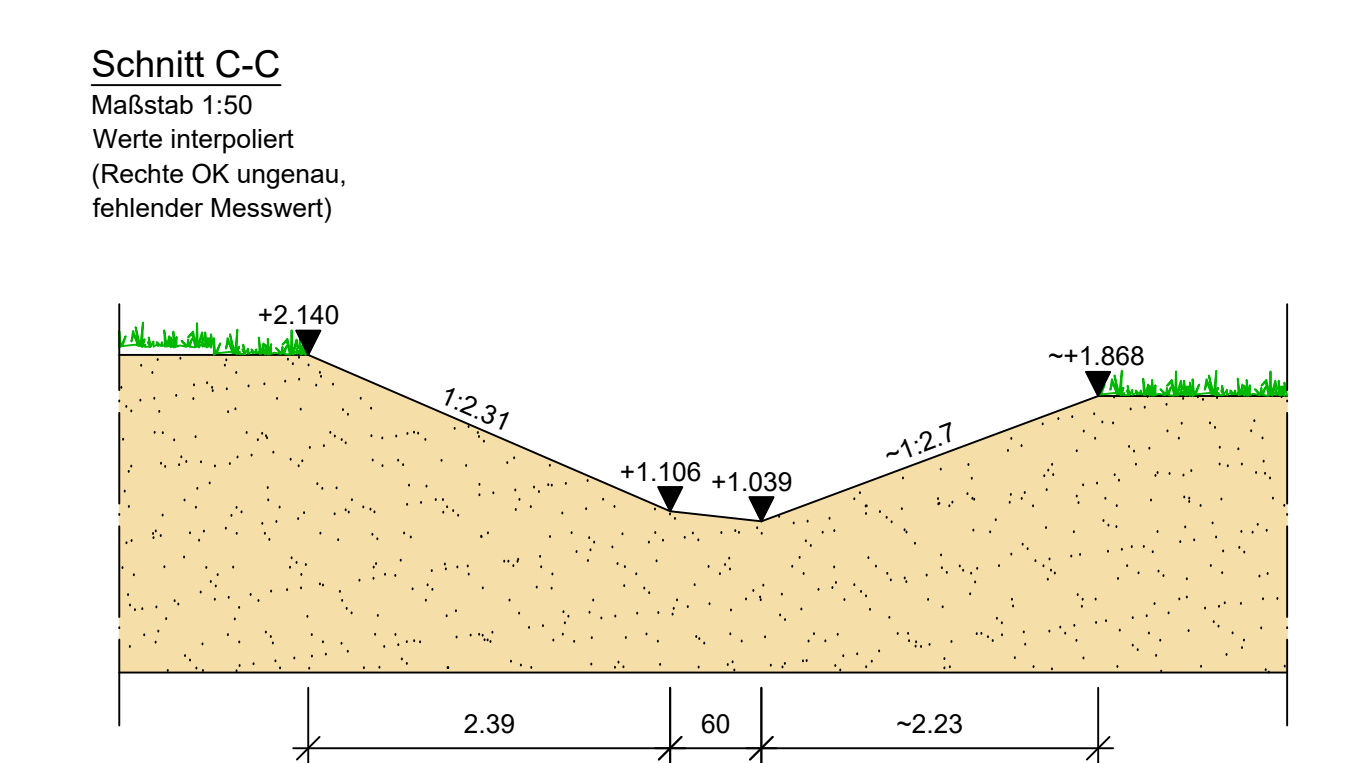
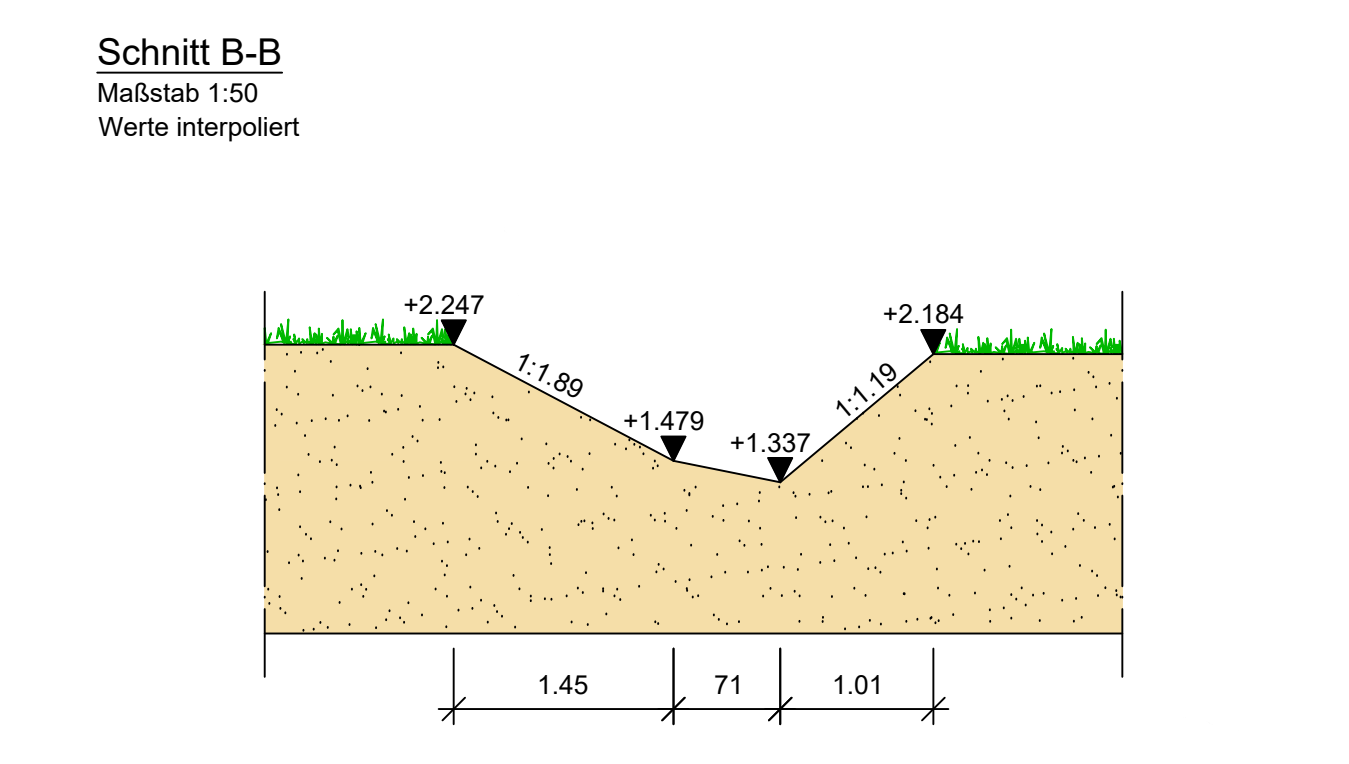
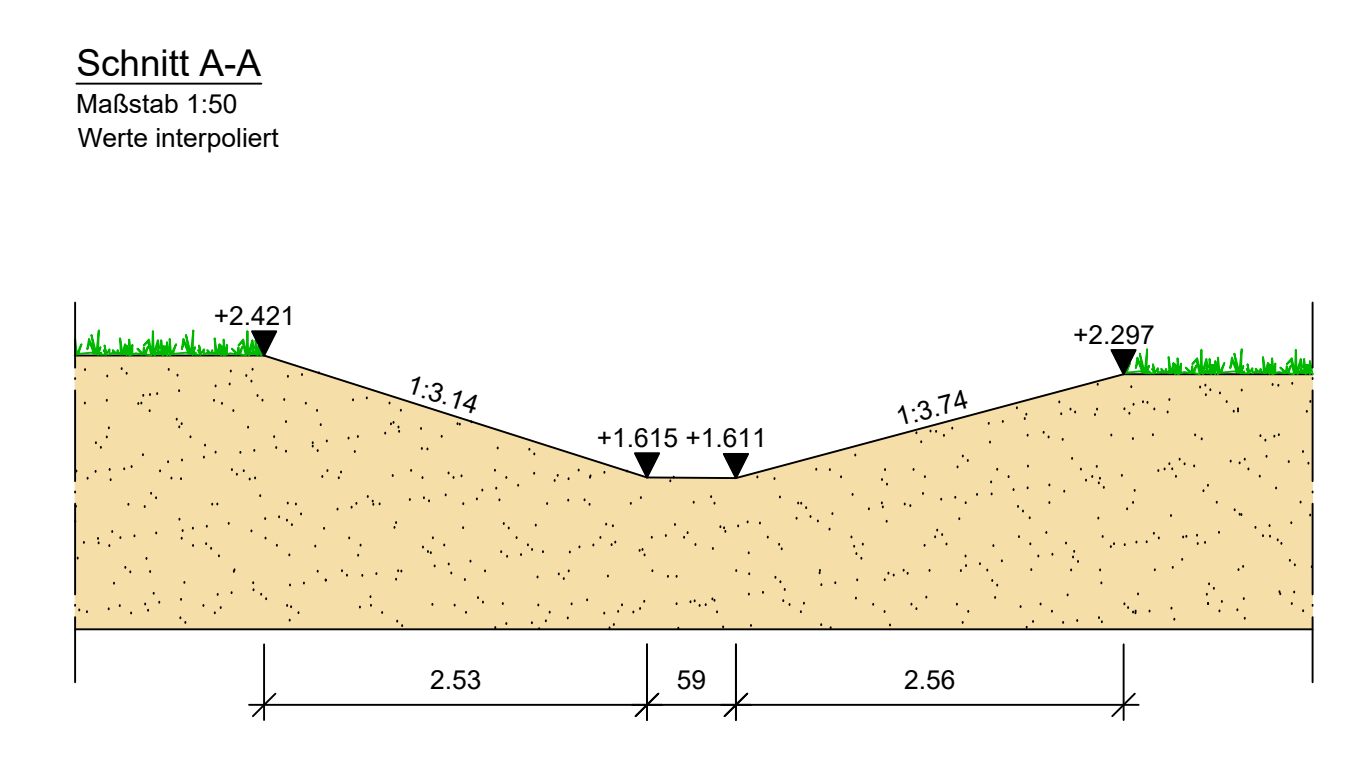


- Legende Bestand:**
- Graben
 - Fahrbahn Bituminös
 - Geh- und Radweg
 - Zaun
 - Laubbaum
 - Abflüsse
 - Geländehöhe
 - Durchlass
 - Laternen
 - Schmutzwasserkanal
 - Schmutzwasserkanal, bei weiterer Planung einzumessen
 - Regenwasserkanal
 - Rinne
 - Versorgungsleitung Wasser
 - Versorgungsleitung Strom
 - Versorgungsleitung Gas
 - Versorgungsleitung Telekommunikation



Höhen bezogen auf m ü. NNH

Index	Änderung	gkz./Aarb.	geprüft	Datum

Real Immobilien GmbH
Rudolf-Eucken-Straße 16 Tel. -
26802 Moormerland Fax. -

Projekt
Netto-Markt Filsum Oberflächenentwässerung

Darstellung
Lageplan Bestand

Leistungsphase
Genehmigungsplanung

Entwurfverfasser		Bauherr	
Aurich, Ort, Datum	Unterschrift	Ort, Datum	Unterschrift

Maßstab 1:500	gez.	Datum	Name
	bearb.	10.03.2023	NV
Zeichnungs-Nr. 03468011-04-L-003	geprüft	10.03.2023	WT
			LJE

Dr. Born - Dr. Ermel GmbH
Büro Ostfriesland
Tjuchtempstra 12 26605 Aurich
Tel. (09841) 1793-0 Fax (09841) 1793-68
ostf@born-ermel.de www.born-ermel.de

P:\P\Netto-Markt-Filsum-Oberflächenentwässerung\03468011-04-L-003_Lageplan_Bestand.dwg